



IZON

Bien dans ma nature —

**Bienvenue
à Izon**

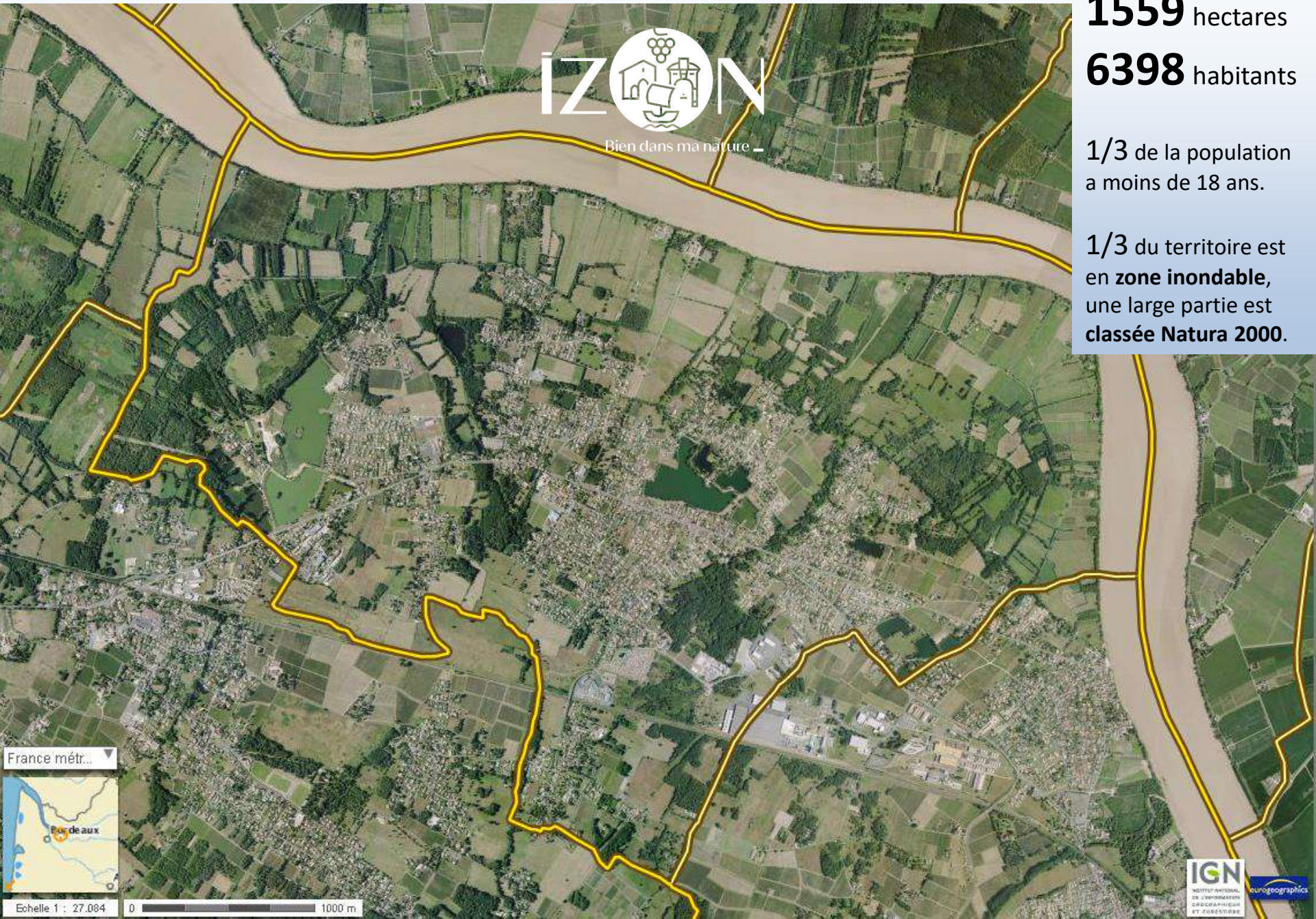


Bien dans ma nature

1559 hectares
6398 habitants

1/3 de la population
a moins de 18 ans.

1/3 du territoire est
en **zone inondable**,
une large partie est
classée **Natura 2000**.



France métr...



Echelle 1 : 27.084





Saint-Loubès

Saint-Sulpice-et-Cameyrac

Vayres



IZON
Bien dans ma nature

- Limite de la commune
- Chemin pedestre
- N° de lotissement (se référer à l'index)
- 500 m
- Bâtiments publics
- Terrains de loisir
- Bois
- Vignes
- Étangs, gravières
- Zones artisanales et industrielles





1. Le Marais du Glaugelas
2. Le Port
3. Le Château de Grand Pré
4. Les Pavillons et le buste de Léo Drouyn
5. Des vignes
6. L'église
7. La croix du cimetière et le caveau de G. Cassignard
8. Le parc écologique
9. La Motte Féodale d'Anglade



Un Patrimoine Architectural



Les Pavillons du château de Grand Pré et le buste de Léo Drouyn.

Édifices du XVIII^{ème} siècle, situés de part et d'autre de l'allée d'accès au château de Grand Pré, en bordure de la route royale, ces deux pavillons, dits à l'Impériale, ont été conçus par **Corcelles**, charpentier de la ville de Bordeaux.



Le Château de Grand Pré ou d'Anglade Neuf,

commandé par la famille Pelet d'Anglade et édifié par Victor Louis* est situé en bordure de Dordogne. C'est avant tout une maison de campagne de plaisance du XVIII^{ème} siècle.

**architecte qui réalisa le Grand Théâtre de Bordeaux*

Le caveau de

Georges Cassignard

Chapelle surmontant le caveau de Georges Cassignard (1873-1893), champion du monde de cycliste de vitesse.



L'église St Martin

Date pour la partie la plus ancienne du X^{ème} siècle. Agrandie et modifiée au fil des siècles. L'abside, le chœur, la nef principale et le porche sont de **style roman** (sans arêtes). Les collatéraux, en **style gothique tardif** (la voûte repose sur des arêtes).

Un Patrimoine Environnemental



Le Marais du Glaugelas

Zone humide classée Natura 2000, située au nord ouest de la commune. La digue du marais est devenue un lieu de promenade de 6 kms où l'on peut observer la faune sauvage et la diversité de sa flore.



La Motte Féodale du Château d'Anglade

Vestige de l'ancienne demeure féodale du château d'Anglade construit autour du XIème siècle, située à l'entrée ouest d'Izon.



Le vignoble

Au cœur du XXème siècle, une grand partie de la commune était recouverte de vignes. On comptait plusieurs dizaines de viticulteurs. Aujourd'hui on peut les compter sur les doigts d'une main.



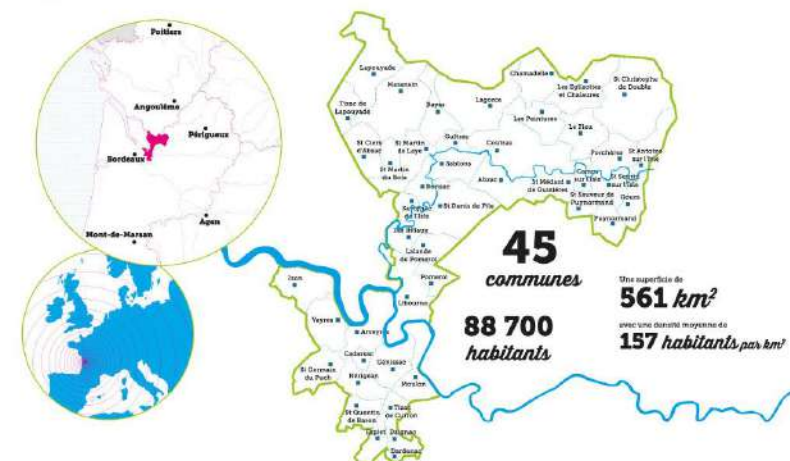
Le Port d'Izon

Situé sur la rive gauche de la Dordogne. L'existence de traces gallo-romaine sur la commune d'Izon, et d'activité batelière de cette époque sur les bords de la Dordogne, nous permettent de supposer que le port existait à cette époque.



La Communauté d'Agglomération du Libournais

Le territoire



Le Conseil Municipal



Le Conseil Municipal des Enfants



Le Conseil Municipal des Sages






Les Écoles





Les Écoles





Le Comité de Jumelage



Cervera del Rio Alhama

Diemelstadt





Les Jumelages



Cervera del Rio Alhama

Diemelstadt



Le Comité des fêtes





Les complexes sportifs et municipaux





La médiathèque : L'Aiga





La médiathèque : L'Aïga





L'espace Borgès





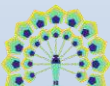
Les Jardins partagés et communautaires





La future Halle Sportive

Recherches graphiques, illustrations inspirées par la commune d'Izon.



Lac de Labrousse



Acti'Vacances





Le CCAS en action





Semaine rose – sensibilisation au dépistage du cancer du sein



Le repas des aînés





Les Commémorations à l'église Saint-Martin





Les agrès sportifs



Le marché hebdomadaire du jeudi matin



MARCHÉ

Des producteurs locaux

TOUS LES JEUDIS

*— de 08h00 à 12h —
Place de la mairie*



Les Marchés nocturnes



Les Marchés nocturnes





La fête locale






La fête locale





Les Journées Européennes du Patrimoine





Les Concerts à l'église Saint-Martin





Le forum des Associations

